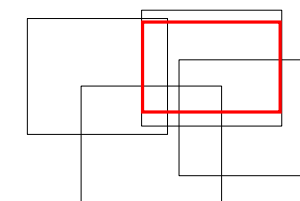


**Plan de Prévention du  
Risque d'Inondation  
de l'Aube Aval**

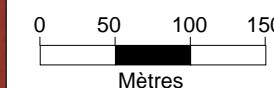
**Carte du Zonage  
réglementaire**

**ARCIS-SUR-AUBE 2/4**

**Plan d'assemblage**






**ECHELLE 1/5000**





BD-Ortho®  
IGN ©

**Légende :**

-  Limites communales
-  Isocote de la crue de référence (en m NGF)
-  Limite de la zone inondable

**Zonage réglementaire :**

- Zone Bleue :
-  Secteurs urbanisés ou en projet en zone d'aléa non fort

- Zone Rouge :
-  Champ d'expansion des crues et Secteurs urbanisés ou en projet en zone d'aléa fort



**DDT de l'Aube**



Réf. DJN/NDU/  
4160400

Septembre 2010

**Planche n°2**